




 Cursos D'água


 Brejos


 Curvas de Nível


 Divisa Distrital


 Perímetro Urbano Proposto


 Rodovia Federal


 Rodovia Federal Projetada

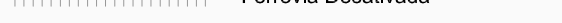
 Rodovia Estadual

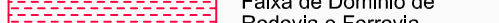
 Rodovia Municipal

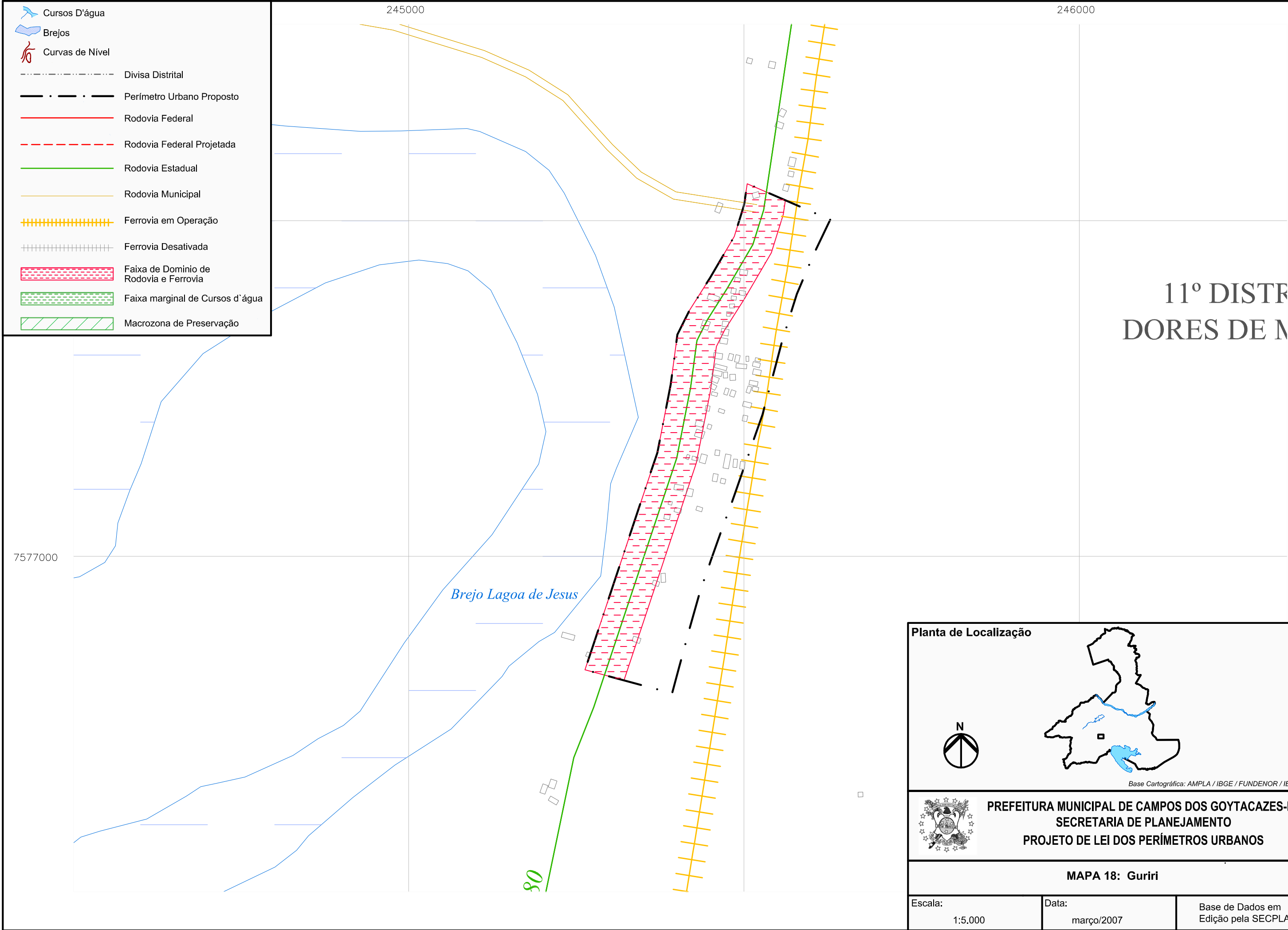
 Ferrovia em Operação

 Ferrovia Desativada

 Faixa de Dominio de Rodovia e Ferrovia

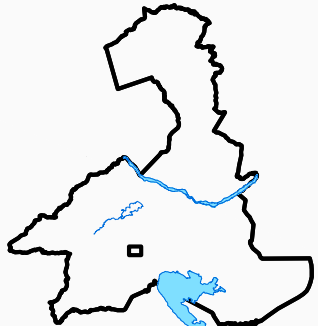
 Faixa marginal de Cursos d'água

 Macrozona de Preservação




11° DISTRITO
DORES DE N

Planta de Localização



Base Cartográfica: AMPLA / IBGE / FUNDENOR / IBAM



PREFEITURA MUNICIPAL DE CAMPOS DOS GOYTACAZES-RJ
SECRETARIA DE PLANEJAMENTO
PROJETO DE LEI DOS PERÍMETROS URBANOS

MAPA 18: Guriri

Escala:

1:5.000

Data:

março/2007

Base de Dados em
Edição pela SECPLAN